Name der Kommune (Gemeinde/Stadt)	Neumarkt-Sankt Veit, St
Amtlicher Gemeindeschlüssel (AGS)	09183129
Ansprechpartner Kommune (Breitbandpate)	Thomas Menzel
Landkreis	Mühldorf
Regierungsbezirk	Oberbayern

Fördersteckbrief

Name Erschließungsgebiet:	Teising-Bubing, Nord, Kindhofen-Hörbering, Landsh.Str.
Ausbauender Netzbetreiber:	Telekom Deutschland

Folgende Felder sind nur bei Einteilung des Erschließungsgebiets in mehrere Lose auszufüllen

Name Los 1:	
Ausbauender Netzbetreiber 1:	
Name Los 2:	
Ausbauender Netzbetreiber 2:	
Name Los 3:	
Ausbauender Netzbetreiber 3:	
Name Los 4:	
Ausbauender Netzbetreiber 4:	
Name Los 5:	
Ausbauender Netzbetreiber 5:	

Datum 02.02.2015

Dokumentation der Infrastruktur gemäß Ziffer 9 der Richtlinie zur Förderung des Aufbaus von Hochgeschwindigkeitsnetzen im Freistaat Bayern (BbR)

Kumulierte Informationen zu dem oben genannten Erschließungsgebiet / zu den oben genannten Losen

1. Allgemeine Informationen zu dem Erschließungsgebiet / zu den Losen

Gemeindeübergreifendes Projekt	nein				
falls ja: beteiligte Kommune(n)	Name		AGS		
Allgemeine Projektbeschreibung (Stichpunktartige Beschreibung der wesentlichen technischen Ausbaumaßnahmen in den EG/Losen)	10 Outdoor-DSLAM mir MSAN-Technik (VDSL2)				
Geplante Anzahl versorgbarer Hausanschlüsse (vgl. Nr. 1.1, 1.2, 4.1 und 5.4 BbR)	Download mind.		Upload mind.		(Anzahl)
	30	(Mbit/s)	2,70	(Mbit/s)	589
	50	(Mbit/s)	10,00	(Mbit/s)	6
		(Mbit/s)		(Mbit/s)	
Geplanter Abschluss der Ausbaumaßnahme(n) (laut Netzbetreiber)				10/2015	(Monat/Jahr)

2. Technische Informationen zu dem Erschließungsgebiet / zu den Losen

Art(en) des Ausbaus	FTTC	
Angabe der in Aussicht gestellten Zugangsvarianten nach Ziffer 9 BbR i.V.m. Ziffer 5.2 BbR nach ABI C 2013 25/1 (bitte bestätigen Sie nur die Zugangsvarianten passend zur Art des von Ihnen gewählten Ausbaus)	**FTTC**	Bestätigung
	Zugang zu Leerrohren	ja
	entbündelter Zugang zum KVz	ja
	Bitstromzugang	ja
	FTTB/FTTH	
	Zugang zu Leerrohren	
	Zugang zu unbeschalteten	
	entbündelter Zugang zum Teilnehmeranschluss	
	Bitstromzugang	
	Kabelnetz	
	Zugang zu Leerrohren	
	Bitstromzugang	
	Passive Netzinfrastruktur (nur bei FFTX/Kabel -Ausbau)	
	Zugang zu unbeschalteten Glasfasern	ja
	entbündelter Zugang zum Teilnehmeranschluss	ja
	Mobile/Drahtlose Netze	
	Bitstromzugang	
	gemeinsame Nutzung der physischen Masten	
	Zugang zu Backhaulnetzer	
	Satelitenplattform	
	Bitstromzugang	
Falls ein nicht regulierter Anbieter den Zuschlag erhalten hat und die Preise der Zugangsvarianten (Vorleistungsprodukte) bekannt sind, geben Sie diese bitte hier ein:	Name des Produkts	Preis in €
Bitte geben Sie an, ob vom Netzbetreiber zur Berechnung der Wirtschaftlichkeitslücke ein Musterdokument genutzt wurde, welches **vor dem 02.09.2014** erstellt wurde	ja	Hinweis: Falls 'ja' ausgewäht wurde, sind die Angaben zur Erfassung kumulierter Daten der geplanten Infrastruktur nur als optionale Eingabefelder zu sehen. Sollten dennoch Daten vorliegen, so sind diese im folgenden Abschnitt einzutragen.

Erfassung kumulierter Daten der geplanten Infrastruktur	Tiefbau gesamt	2944	(Meter)
	Tiefbau versiegelt		(Meter)
	Leerrohr	2610	(Meter)
	Masten		(Anzahl)
	Glasfaser	9782	(Meter)
	DSLAMS / Splitter	10	(Anzahl)
	Sender/Empfänger Einheit		(Anzahl)
	POP / GPON		(Anzahl)

3. Grafische Darstellung des Erschließungsgebiets / der Lose

Eine Darstellung des Erschließungsgebiets / der Lose wurde zusammen mit diesem Fördersteckbrief an das Bayerische Breitbandzentrum als PDF und in einem GIS-fähigen Format (.shp, .klm/kmz, .dxf/dwg) übersand und befindet sich im Anhang	ja

4. Abschließender Hinweis

Alle Inhalte wurden mit größtmöglicher Sorgfalt und nach bestem Wissen und Gewissen erstellt. Die Informationen basieren auf den im Rahmen des Bayerischen Breitbandförderprogramms erstellten Planungsunterlagen zum Breitbandausbau in der o.g. Kommune/Stadt. Das Bayerische Breitbandzentrum übernimmt daher keinerlei Haftung für eventuelle Schäden oder Konsequenzen, die durch die direkte oder indirekte Nutzung der in diesem Dokument enthaltenen Informationen entstehen. Haftungsansprüche gegen das Breitbandzentrum, die durch die Nutzung der Inhalte bzw. durch die Nutzung fehlerhafter und unvollständiger Informationen verursacht wurden, sind grundsätzlich ausgeschlossen, sofern seitens des Breitbandzentrums kein nachweislich vorsätzliches oder grob fahrlässiges Verschulden vorliegt

Gemeinde Neumarkt-Sankt Veit
Ist- und Bedarfsermittlung für Breitbanddienste 2013

Karte des Kumulationsgebietes: Nord, Teil Wiesbach (rote Umrandung)

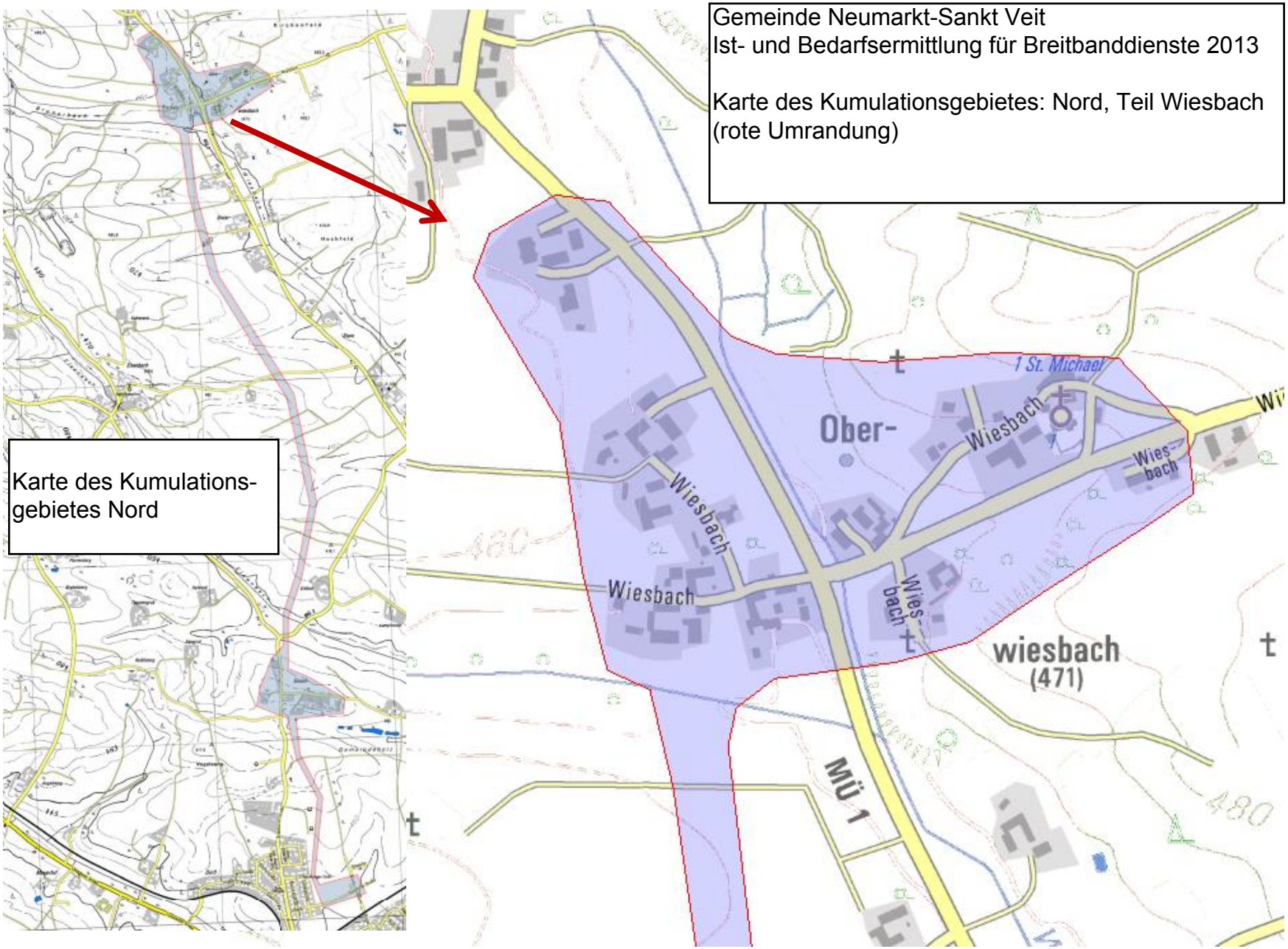

Karte des Kumulations-
gebietes Nord

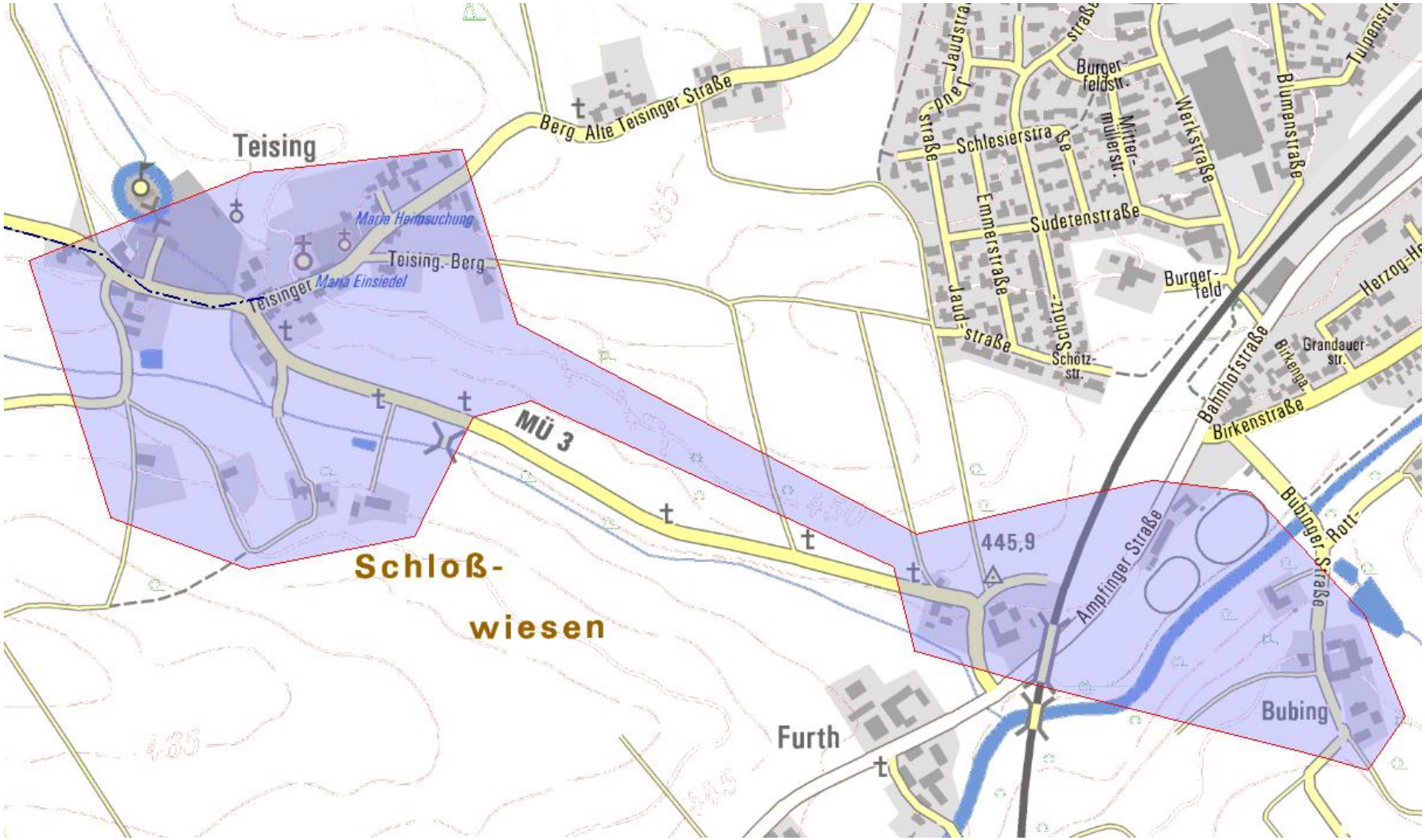
Teising
Berg
Alte Teisinger Straße
Maria Heimsuchung
Teising-Berg
Teisinger Maria Einsiedel
MÜ 3
Schloß-
wiesen
Furth
445,9
Ampfinger Straße
Bubinger Straße
Bubing
Rott
Birkenstraße
Bahnhofstraße
Birkenge-
Grandauer-
str.
Herzog-He
Burger-
feld
Burger-
feldstr.
Jaudstraße
Schlesierstraße
Mitter-
müllerstr.
Werkstraße
Blumenstraße
Tulpenstr
Sudetenstraße
Emmerstraße
Schötz-
str.
Schötz-
straße
465

Gemeinde Neumarkt-Sankt Veit
Ist- und Bedarfsermittlung für Breitbanddienste 2013

Karte des Kumulationsgebietes: Nord, Teil Gmain
(rote Umrandung)

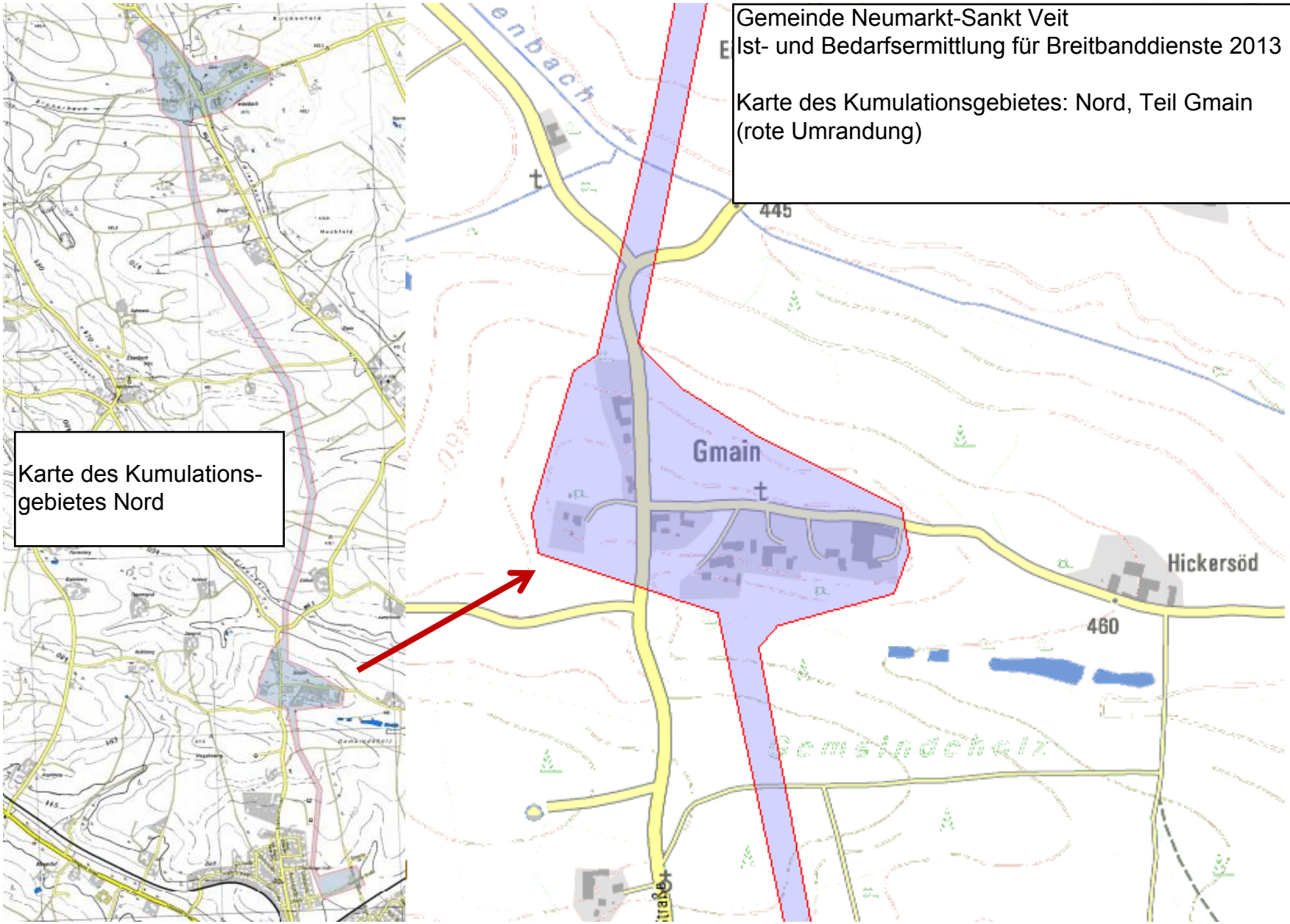

Gemeinde Neumarkt-Sankt Veit
Ist- und Bedarfsermittlung für Breitbanddienste 2013

Karte des Kumulationsgebietes: Nord, Teil Ganghofer-Straße (rote Umrandung)

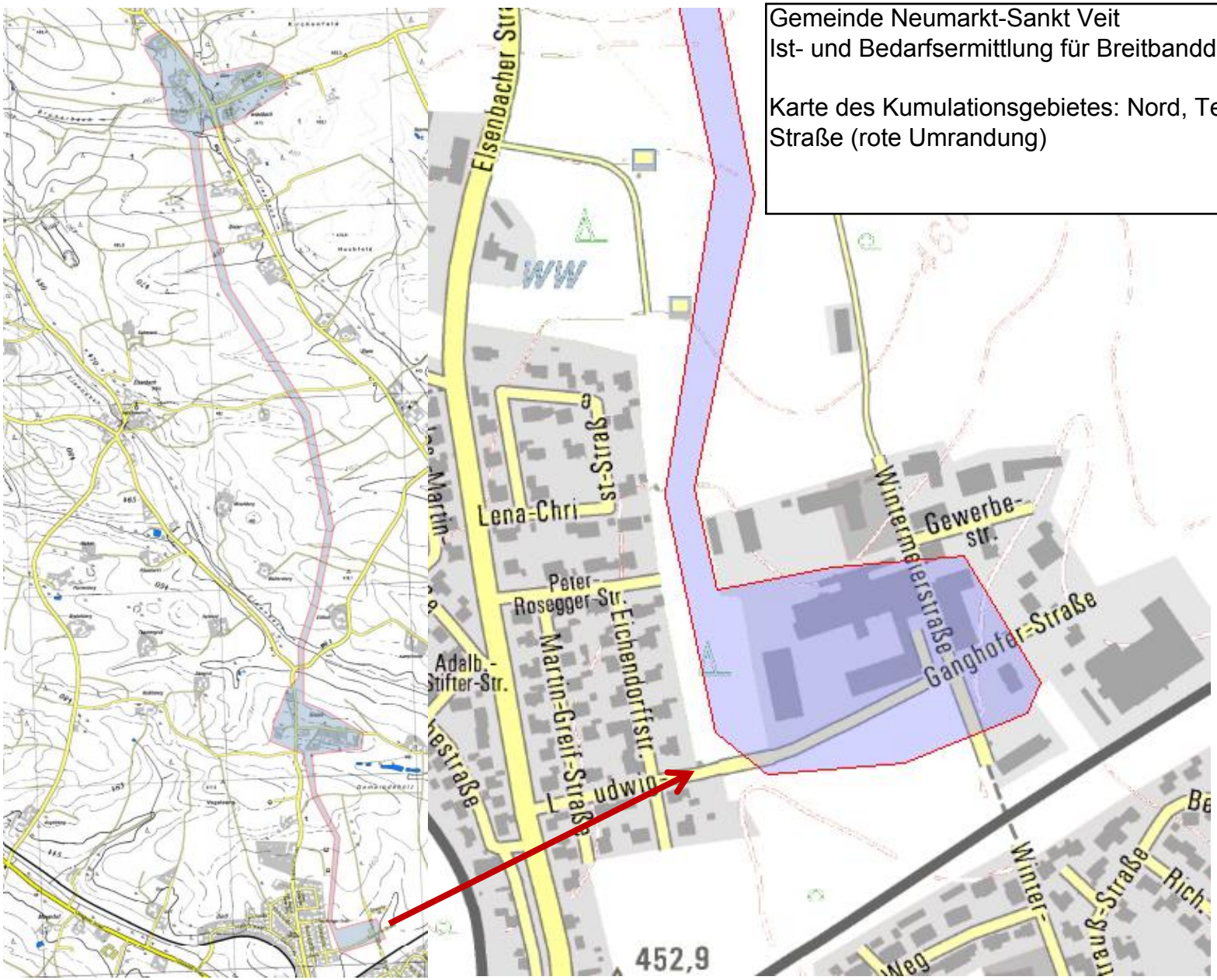

Gemeinde Neumarkt-Sankt Veit
Ist- und Bedarfsermittlung für Breitbanddienste 2013

Karte des Kumulationsgebietes: Landshuterstraße
(rote Umrandung)

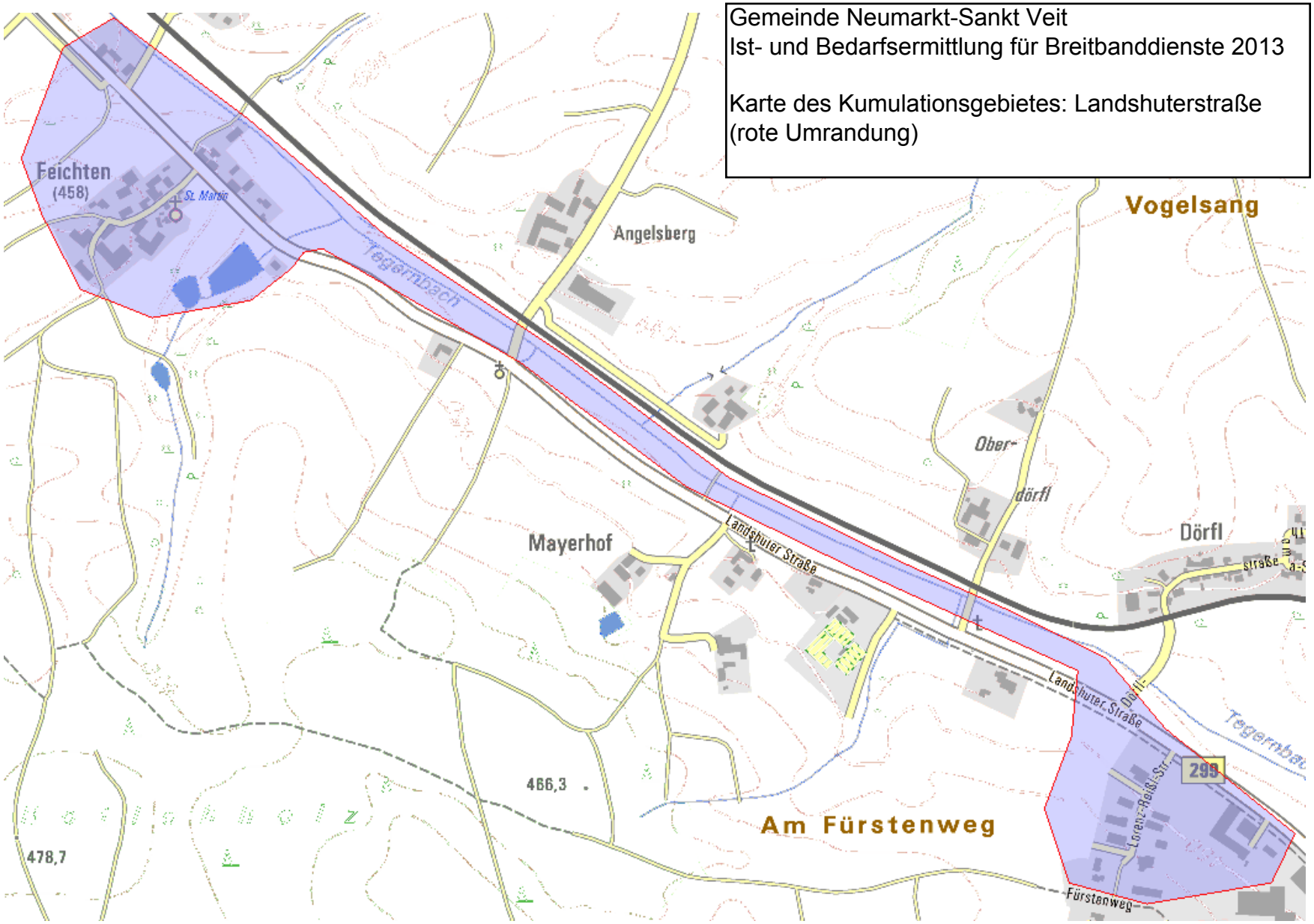

Gemeinde Neumarkt-Sankt Veit
Ist- und Bedarfsermittlung für Breitbanddienste 2013
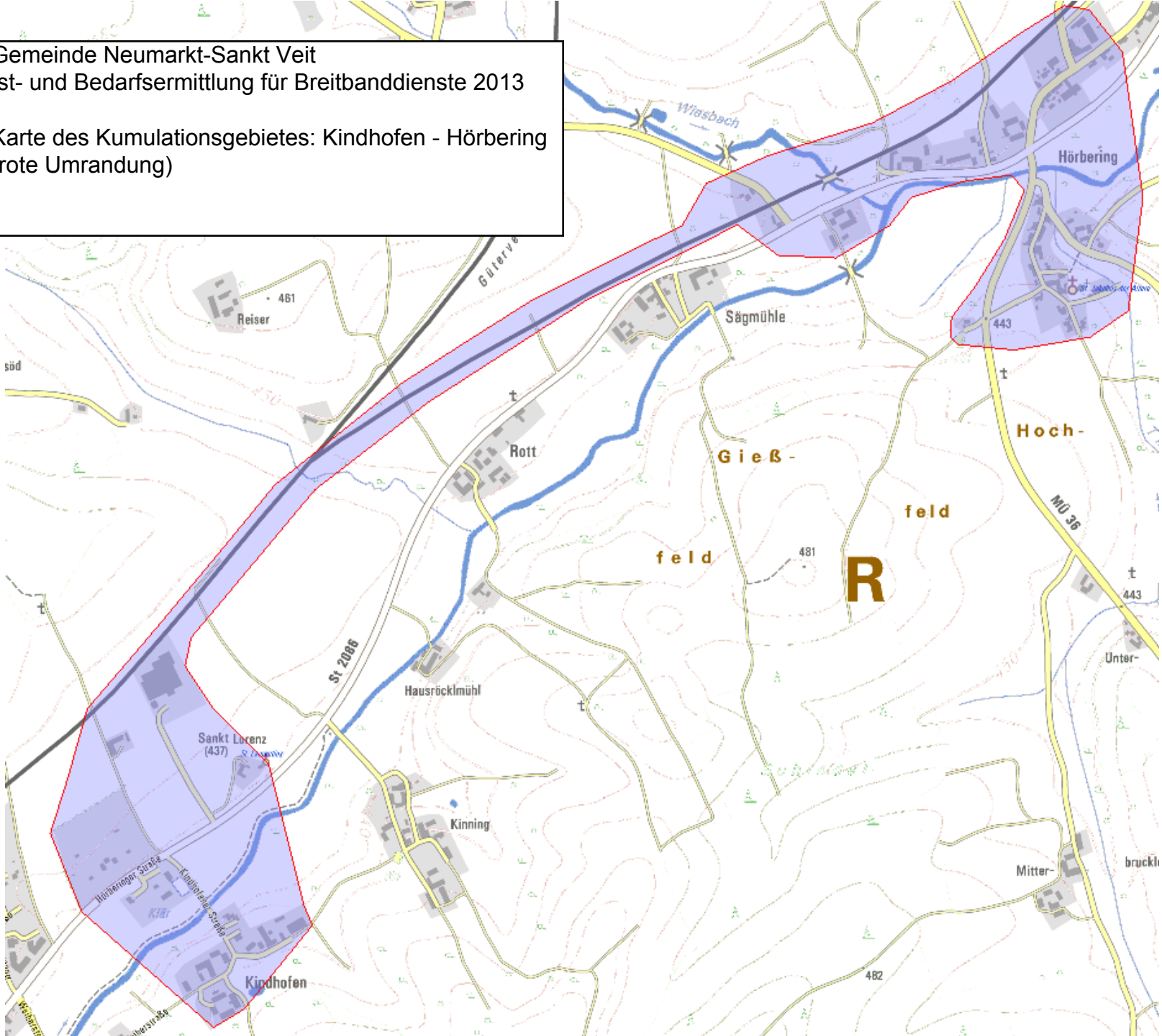
Karte des Kumulationsgebietes: Kindhofen - Hörbering
(rote Umrandung)