Name der Kommune (Gemeinde/Stadt)	Mallersdorf-Pfaffenberg, M	
Amtlicher Gemeindeschlüssel (AGS)		09278148
Ansprechpartner Kommune (Breitbandpate)	VFW Hartl	
Landkreis	Straubing-Bogen	
Regierungsbezirk	Niederbayern	

Fördersteckbrief

Name Erschließungsgebiet:	Mallersdorf-Pfaffenberg - KG 1 bis 7
Ausbauender Netzbetreiber:	Telekom Deutschland GmbH

Folgende Felder sind nur bei Einteilung des Erschließungsgebiets in mehrere Lose auszufüllen:

Name Los 1:	
Ausbauender Netzbetreiber 1:	
Name Los 2:	
Ausbauender Netzbetreiber 2:	
Name Los 3:	
Ausbauender Netzbetreiber 3:	
Name Los 4:	
Ausbauender Netzbetreiber 4:	
Name Los 5:	
Ausbauender Netzbetreiber 5:	

Datum 19.02.2015

Dokumentation der Infrastruktur gemäß Ziffer 9 der Richtlinie zur Förderung des Aufbaus von Hochgeschwindigkeitsnetzen im Freistaat Bayern (BbR)

Kumulierte Informationen zu dem oben genannten Erschließungsgebiet / zu den oben genannten Losen

1. Allgemeine Informationen zu dem Erschließungsgebiet / zu den Loser

Gemeindeübergreifendes Projekt	nein				
falls ja: beteiligte Kommune(n)	Name		AGS		
Allgemeine Projektbeschreibung (Stichpunktartige Beschreibung der wesentlichen technischen Ausbaumaßnahmen in den EG/Losen)	Übertragung der Breitbandsignale im Festnetz durch Digital Subscriber Line-Technologie. Verlegung von Glasfaser zu 26 KVZ. Ausbau der KVZ mit aktiver Outdoor MSAN-Technik.				
Geplante Anzahl versorgbarer Hausanschlüsse (vgl. Nr. 1.1, 1.2, 4.1 und 5.4 BbR)	Download mind.		Upload mind.		(Anzahl)
	30	(Mbit/s)	2,7000	(Mbit/s)	1403
	50	(Mbit/s)	9,9999	(Mbit/s)	148
		(Mbit/s)		(Mbit/s)	
Geplanter Abschluss der Ausbaumaßnahme(n) (laut Netzbetreiber)				12.2015	(Monat/Jahr)

2. Technische Informationen zu dem Erschließungsgebiet / zu den Losen

Art(en) des Ausbaus	FTTC (Los 1)	
Angabe der in Aussicht gestellten Zugangsvarianten nach Ziffer 9 BbR i.V.m. Ziffer 5.2 BbR nach ABI C 2013 25/1 (bitte bestätigen Sie nur die Zugangsvarianten passend zur Art des von Ihnen gewählten Ausbaus)	**FTTC**	Bestätigung
	Zugang zu Leerrohren	ja
	entbündelter Zugang zum KVz	ja
	Bitstromzugang	ja
	FTTB/FTTH	
	Zugang zu Leerrohren	
	Zugang zu unbeschalteten Glasfaserleitungen	
	entbündelter Zugang zum Teilnehmeranschluss	
	Bitstromzugang	
	Kabelnetz	
	Zugang zu Leerrohren	
	Bitstromzugang	
	Passive Netzinfrastruktur (nur bei FFTX/Kabel -Ausbau)	
	Zugang zu unbeschalteten Glasfaserleitungen	ja
	entbündelter Zugang zum Teilnehmeranschluss	ja
	Mobile/Drahtlose Netze	
	Bitstromzugang	
	gemeinsame Nutzung der physischen Masten	
	Zugang zu Backhaulnetzen	
	Satelitenplattform	
	Bitstromzugang	
Falls ein nicht regulierter Anbieter den Zuschlag erhalten hat und die Preise der Zugangsvarianten (Vorleistungsprodukte) bekannt sind, geben Sie diese bitte hier ein:	Name des Produkts	Preis in €
Bitte geben Sie an, ob vom Netzbetreiber zur Berechnung der Wirtschaftlichkeitslücke ein Musterdokument genutzt wurde, welches **vor dem 02.09.2014** erstellt wurde	ja	Hinweis: Falls 'ja' ausgewäht wurde, sind die Angaben zur Erfassung kumulierter Daten der geplanten Infrastruktur nur als optionale Eingabefelder zu sehen. Sollten dennoch Daten vorliegen, so sind diese im folgenden Abschnitt einzutragen.
Erfassung kumulierter Daten der geplanten Infrastruktur	Tiefbau unversiegelt	5820 (Meter)
	Tiefbau versiegelt	2890 (Meter)
	Leerrohr	8817 (Meter)
	Masten	(Anzahl)
	Glasfaser	17527 (Meter)
	DSLAMS / Splitter	26 (Anzahl)
	Sender/Empfänger Einhei	(Anzahl)
	POP / GPON	(Anzahl)

3. Grafische Darstellung des Erschließungsgebiets / der Lose

Eine Darstellung des Erschließungsgebiets / der Lose wurde zusammen mit diesem Fördersteckbrief an das Bayerische Breitbandzentrum als PDFund in einem GIS-fähigen Format (.shp, .klm/kmz, .dxf/dwg) übersand und befindet sich im Anhang.	ja

4. Abschließender Hinweis

Alle Inhalte wurden mit größtmöglicher Sorgfalt und nach bestem Wissen und Gewissen erstellt. Die Informationen basieren auf den im Rahmen des Bayerischen Breitbandförderprogramms erstellten Planungsunterlagen zum Breitbandausbau in der o.g. Kommune/Stadt. Das Bayerische Breitbandzentrum übernimmt daher keinerlei Haftung für eventuelle Schäden oder Konsequenzen, die durch die direkte oder indirekte Nutzung der in diesem Dokument enthaltenen Informationen entstehen. Haftungsansprüche gegen das Breitbandzentrum, die durch die Nutzung der Inhalte bzw. durch die Nutzung fehlerhafter und unvollständiger Informationen verursacht wurden, sind grundsätzlich ausgeschlossen, sofern seitens des Breitbandzentrums kein nachweislich vorsätzliches oder grob fahrlässiges Verschulden vorliegt.

Anlage 2 Erschließungsgebiet (schematisierte Darstellung)

Erschließungsgebiet Festnetz

für die Verbesserung der Breitbandversorgung in der Markt Mallersdorf-Pfaffenberg – Ortsteile Pfaffenberg, Mallersdorf, Mallersdorf Bahnhof Ettersdorf Niederlindhart, Oberellenbach, Oberlindhart, Ober-,Mitter-, Unterhaselbach, Holztraubach.

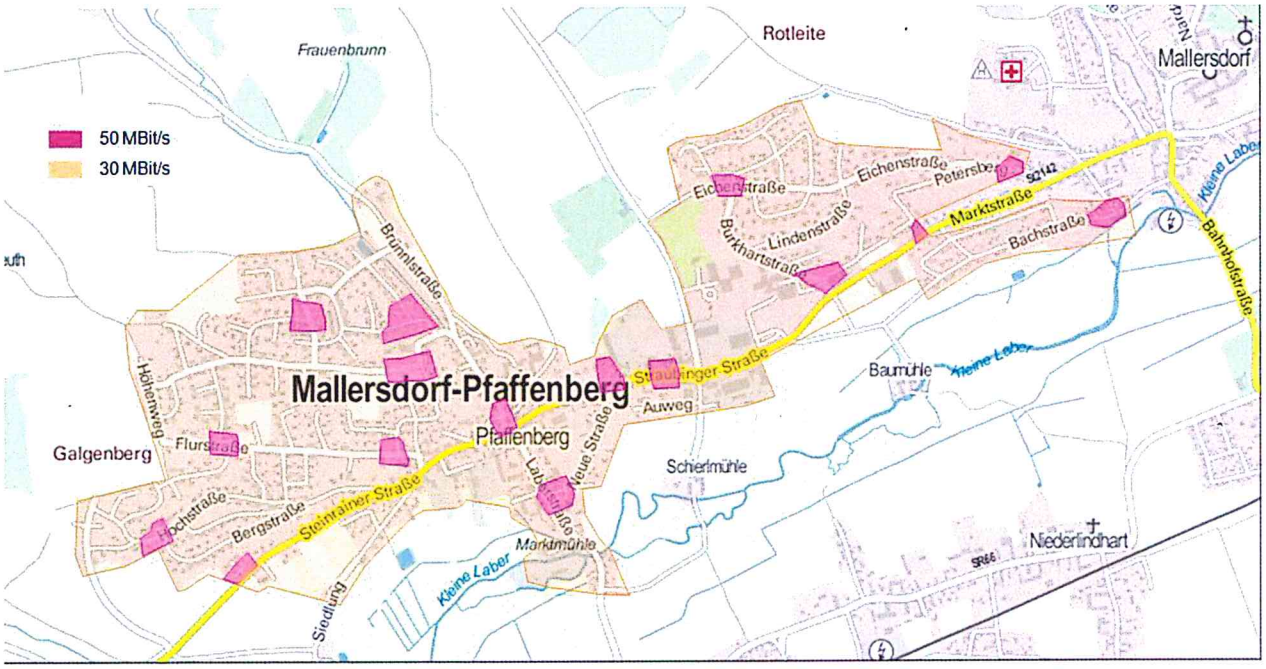

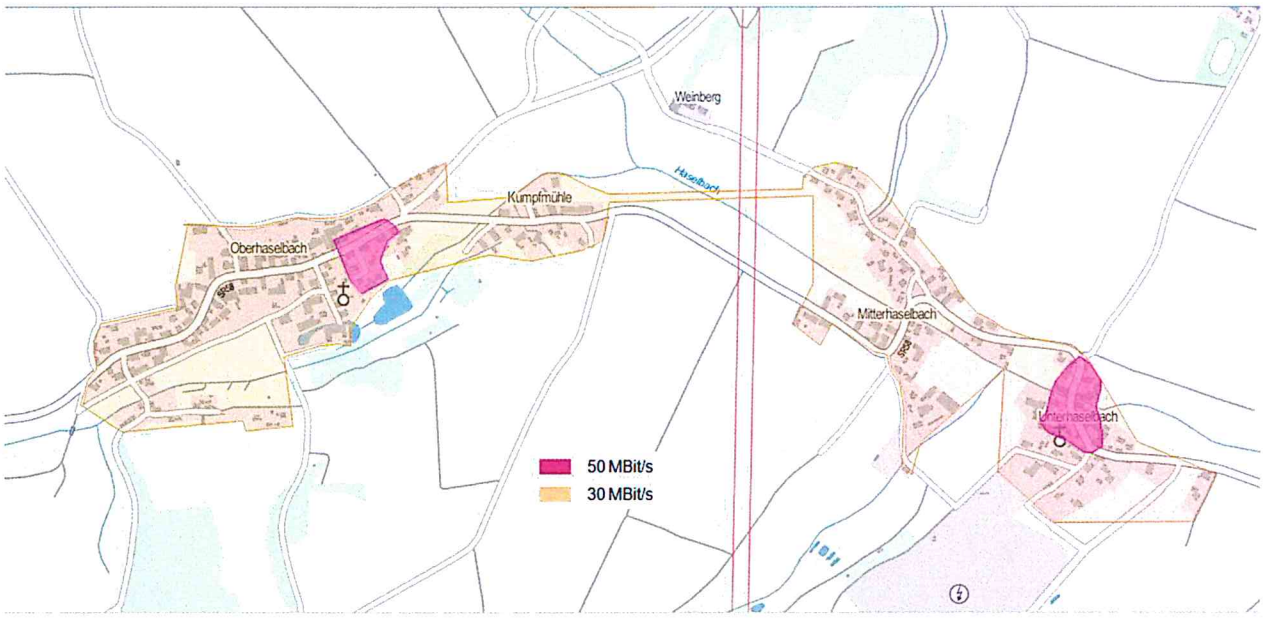
Weinberg
Kumpfmühle
Oberhaselbach
Mitterhaselbach
Unterhaselbach
50 MBit/s
30 MBit/s

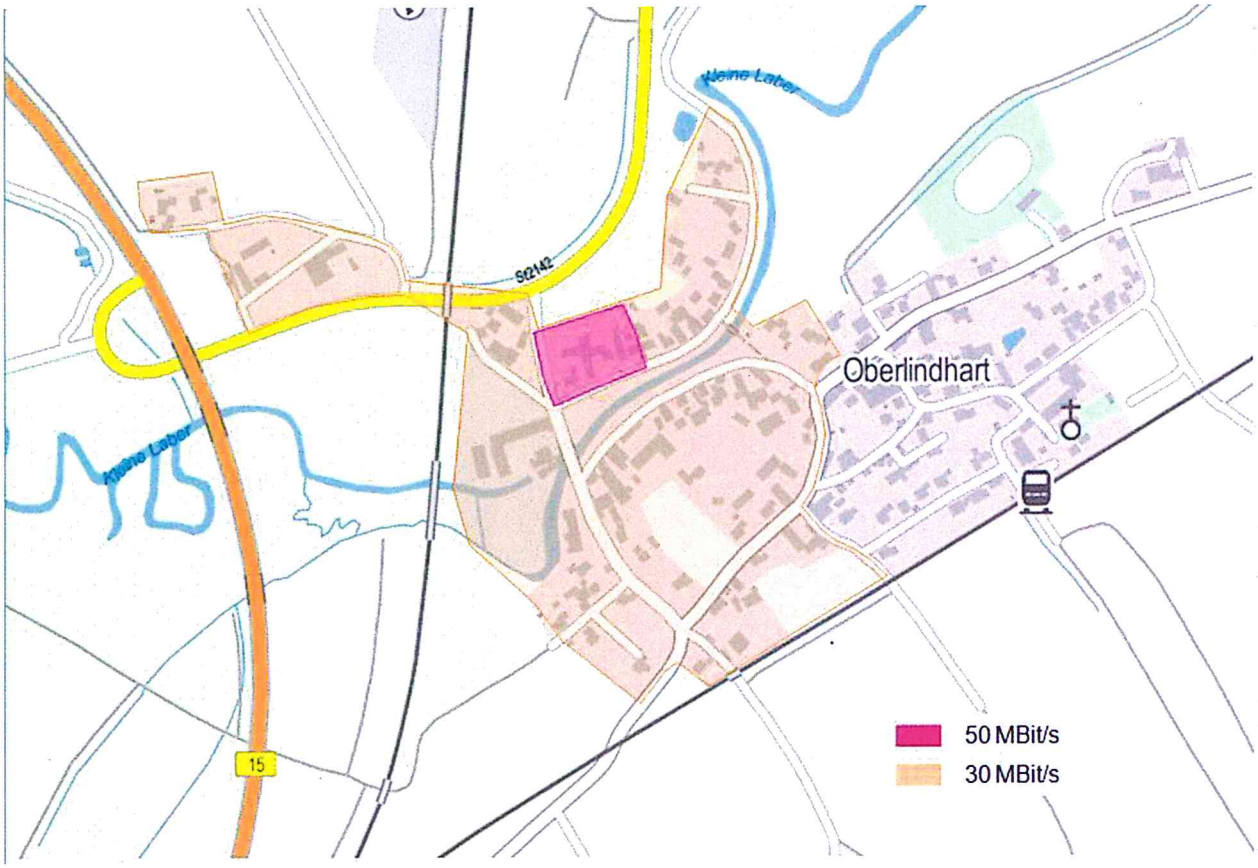
Weiße Laber
S2142
Oberlindhart
Weiße Laber
15
50 MBit/s
30 MBit/s

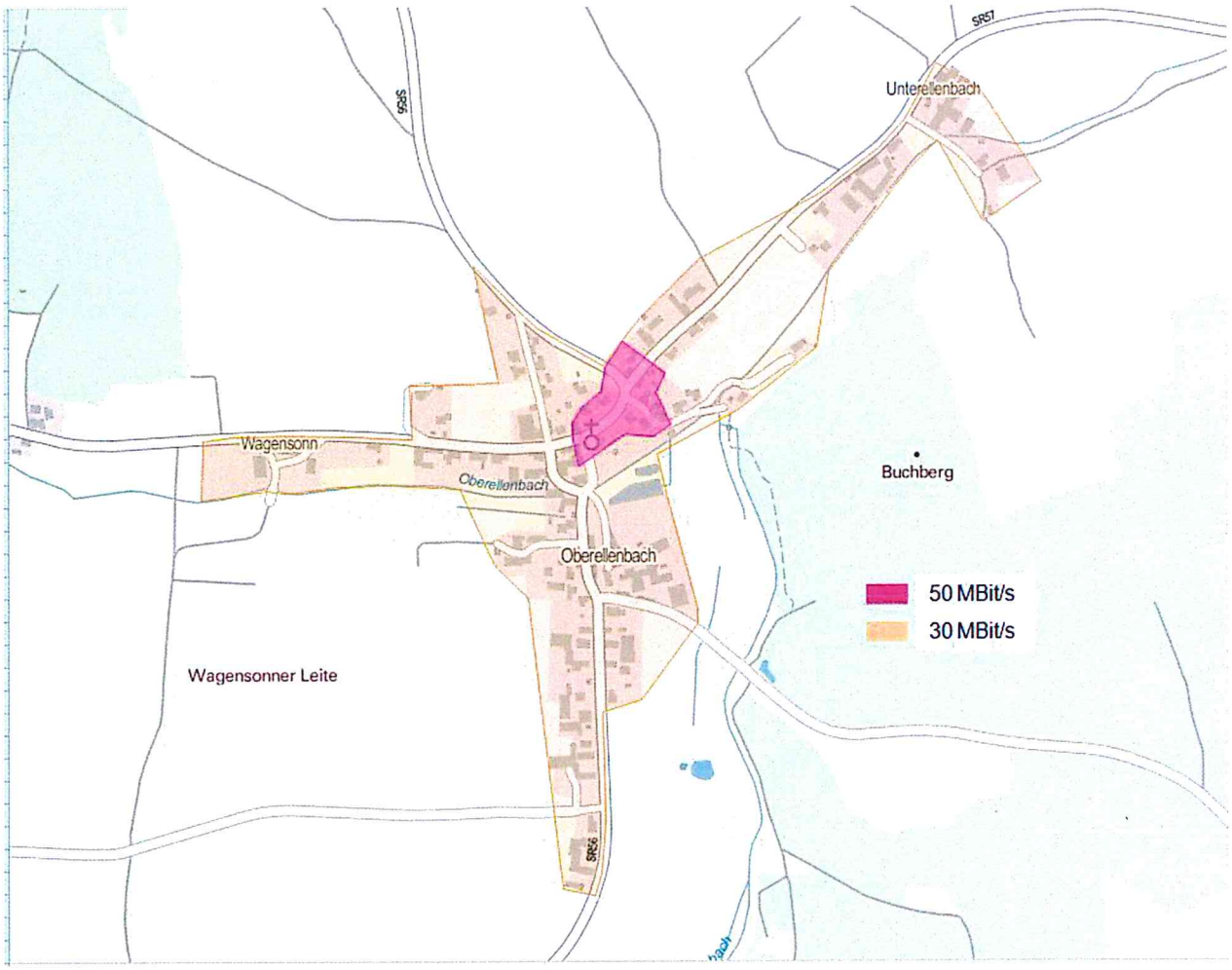
SR57
Unterellenbach
SR56
Wagensonn
Oberellenbach
Oberellenbach
Buchberg
50 MBit/s
30 MBit/s
Wagensonner Leite
SR56

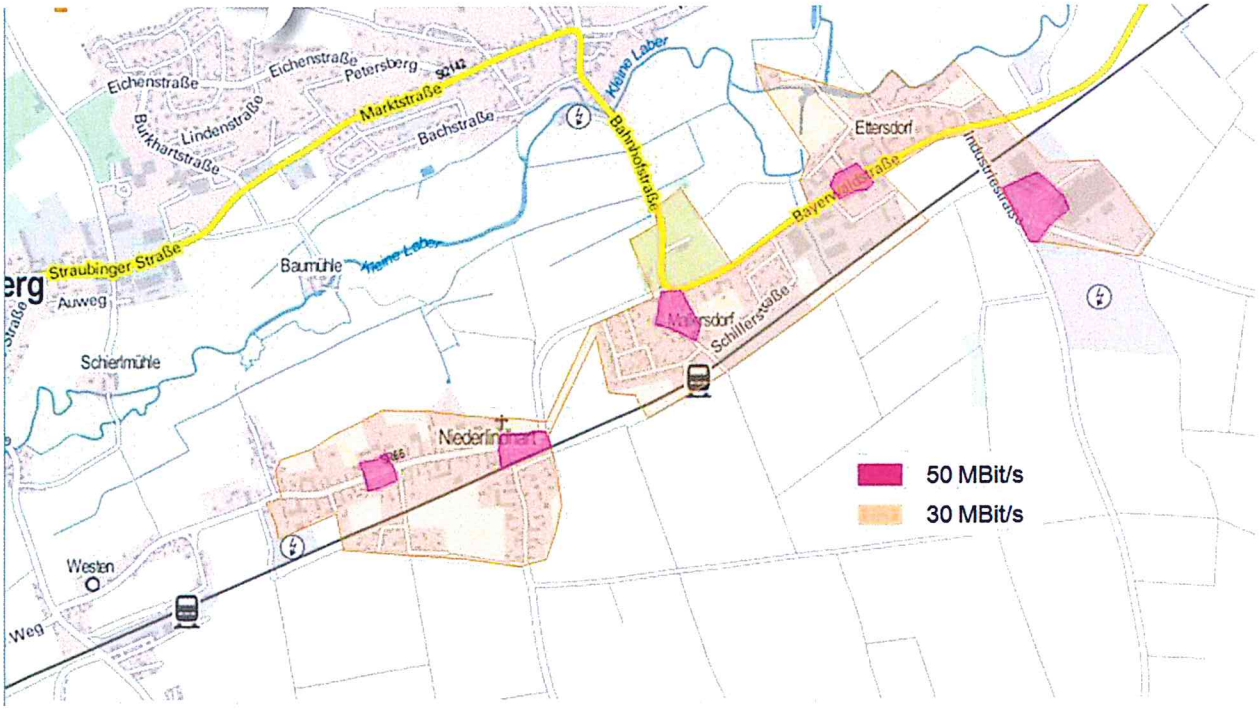
Eichenstraße
Eichenstraße
Petersberg
Marktstraße
Burkhartstraße
Lindenstraße
Bachstraße
Kleine Laber
Bahnhofstraße
Straubinger Straße
Baumühle
Kleine Laber
Auweg
Schiermühle
Niederlindhart
Westen
Weg
Ettersdorf
Bayernwaldstraße
Industriestraße
Schillerstraße
50 MBit/s
30 MBit/s

SR60
Holztraubach
Holztraubach
50 MBit/s
30 MBit/s