

Name der Kommune (Gemeinde/Stadt)	Auerbach		
Amtlicher Gemeindeschlüssel (AGS)		09271113	
Ansprechpartner Kommune (Breitbandpate)	Herr Robert Alfery		
Landkreis	Deggendorf		
Regierungsbezirk	Niederbayern		

Fördersteckbrief

Name Erschließungsgebiet:	EG1 Auerbach, EG2 Loh, EG3 Mapferding, EG4 Prechhausen, EG5 Ober-Untersteinhausen, EG6 Hundsberg-Ernsting
Ausbauender Netzbetreiber:	Telekom Deutschland GmbH

Folgende Felder sind nur bei Einteilung des Erschließungsgebiets in mehrere Lose auszufüllen:

Name Los 1:	
Ausbauender Netzbetreiber 1:	
Name Los 2:	
Ausbauender Netzbetreiber 2:	
Name Los 3:	
Ausbauender Netzbetreiber 3:	
Name Los 4:	
Ausbauender Netzbetreiber 4:	
Name Los 5:	
Ausbauender Netzbetreiber 5:	

Datum 03.09.2015

Dokumentation der Infrastruktur gemäß Ziffer 9 der Richtlinie zur Förderung des Aufbaus von Hochgeschwindigkeitsnetzen im Freistaat Bayern (BbR)

Kumulierte Informationen zu dem oben genannten Erschließungsgebiet / zu den oben genannten Losen

1. Allgemeine Informationen zu dem Erschließungsgebiet / zu den Losen

Interkommunale Zusammenarbeit	Ja	
falls ja: beteiligte Kommune(n)	Name	AGS
	Schaufling	09271148
Allgemeine Projektbeschreibung (Stichpunktartige Beschreibung der wesentlichen technischen Ausbaumaßnahmen in den EG/Losen)	FTTC-Ausbau mit VDSL-DSLAM und Glasfaerzuführung zu den Verteilpunkten. Bandbreitenversorgung 30-50 Mbit/s.	
Datum des Vertragsabschlusses (Kooperationsvertrag mit dem (jeweiligen) Netzbetreiber)	24.09.2015	(Tag.Monat. Jahr)
Verwendung des mit der BNetzA abgestimmten Muster-Kooperationsvertrags, sodass von einer Vorlage des Vertrags bei der BNetzA gemäß Nr. 5.8 BbR abgesehen werden konnte.	ja	(ja/nein)

Geplante Anzahl versorgbarer Hausanschlüsse (vgl. Nr. 1.1, 1.2, 4.1 und 5.4 BbR)	Download mind.		Upload mind.		(Anzahl)
	30	(Mbit/s)	5,0000	(Mbit/s)	335
	50	(Mbit/s)	10,0000	(Mbit/s)	43
		(Mbit/s)		(Mbit/s)	
Geplanter Abschluss der Ausbaumaßnahme(n) (laut Netzbetreiber)				10/2016	(Monat./Jahr)

2. Technische Informationen zu dem Erschließungsgebiet / zu den Losen

Art(en) des Ausbaus	FTTC		
Angabe der in Aussicht gestellten Zugangsvarianten nach Ziffer 9 BbR i.V.m. Ziffer 5.2 BbR nach ABI C 2013 25/1 (bitte bestätigen Sie nur die Zugangsvarianten passend zur Art des von Ihnen gewählten Ausbaus)	FTTC		Bestätigung
	<i>Zugang zu Leerrohren</i>		ja
	<i>entbündelter Zugang zum KVz</i>		ja
	<i>Bitstromzugang</i>		ja
	FTTB/FTTH		
	<i>Zugang zu Leerrohren</i>		
	<i>Zugang zu unbeschalteten Glasfaserleitungen</i>		
	<i>entbündelter Zugang zum Teilnehmeranschluss</i>		
	<i>Bitstromzugang</i>		
	Kabelnetz		
	<i>Zugang zu Leerrohren</i>		
	<i>Bitstromzugang</i>		
	Passive Netzinfrastruktur (nur bei FTTX/Kabel -Ausbau)		
	<i>Zugang zu Leerrohren</i>		ja
	<i>Zugang zu unbeschalteten Glasfaserleitungen</i>		ja
	<i>entbündelter Zugang zum Teilnehmeranschluss</i>		ja
	Mobile/Drahtlose Netze		
	<i>Bitstromzugang</i>		
	<i>gemeinsame Nutzung der physischen Masten</i>		
	<i>Zugang zu Backhaulnetzen</i>		
Satellitenplattform			
<i>Bitstromzugang</i>			
Falls ein nicht regulierter Anbieter den Zuschlag erhalten hat und die Preise der Zugangsvarianten (Vorleistungsprodukte) bekannt sind, geben Sie diese bitte hier ein	Name des Produkts		Preis in €
Bitte geben Sie an, ob vom Netzbetreiber zur Berechnung der Wirtschaftlichkeitslücke ein Musterdokument genutzt wurde, welches vor dem 02.09.2014 erstellt wurde	nein	Hinweis: Falls 'nein' ausgewählt wurde, ist die Erfassung der Daten zur geplanten Infrastruktur verpflichtend!	
Erfassung kumulierter Daten der geplanten Infrastruktur	Tiefbau unversiegelt	9409	(Meter)
	Tiefbau versiegelt	210	(Meter)
	Leerrohr	9619	(Meter)
	Masten		(Anzahl)
	Glasfaser	22628	(Meter)
	DSLAMS / Splitter	12	(Anzahl)
	Sender/Empfänger Einheit		(Anzahl)
	POP / GPON		(Anzahl)

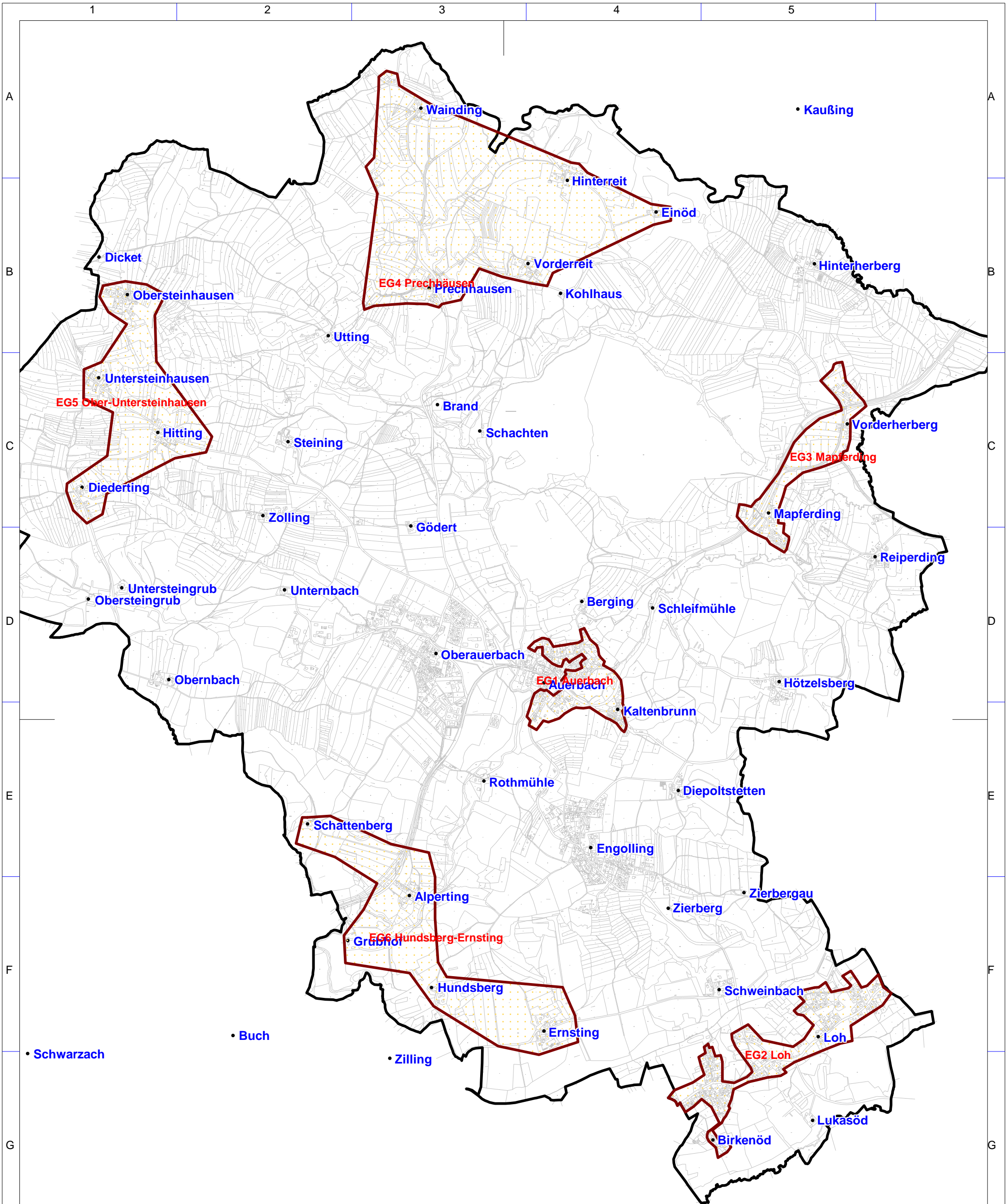
3. Grafische Darstellung des Erschließungsgebiets / der Lose

Eine Darstellung des Erschließungsgebiets / der Lose wurde zusammen mit diesem Fördersteckbrief an das Bayerische Breitbandzentrum als PDFund in einem GIS-fähigen Format (.shp, .kml/kmz, .dxf/dwg) übersand und befindet sich im Anhang.



ja

4. Abschließender Hinweis

Alle Inhalte wurden mit größtmöglicher Sorgfalt und nach bestem Wissen und Gewissen erstellt. Die Informationen basieren auf den im Rahmen des Bayerischen Breitbandförderprogramms erstellten Planungsunterlagen zum Breitbandausbau in der o.g. Kommune/Stadt. Das Bayerische Breitbandzentrum übernimmt daher keinerlei Haftung für eventuelle Schäden oder Konsequenzen, die durch die direkte oder indirekte Nutzung der in diesem Dokument enthaltenen Informationen entstehen. Haftungsansprüche gegen das Breitbandzentrum, die durch die Nutzung der Inhalte bzw. durch die Nutzung fehlerhafter und unvollständiger Informationen verursacht wurden, sind grundsätzlich ausgeschlossen, sofern seitens des Breitbandzentrums kein nachweislich vorsätzliches oder grob fahrlässiges Verschulden vorliegt.



Geobasisdaten: © Bayerische Vermessungsverwaltung (www.geodaten.bayern.de) 2013

Legende	
Gemeinde Auerbach	
	Erschließungsgebiet
	Eigenwirtschaftlicher Ausbau

Bearbeitet von:
M. Himmelstoß
03.09.2015

Maßstab 1 : 22500
0 225 450 675 900 m

Blatt: 1



Breitbandversorgung Gemeinde Auerbach

Erschließungsgebiete
Stand: Fördersteckbrief

Projekt:
AUERBACH01
Auswahlverfahren



IK-T Manstorfer und Hecht
Margaretenstraße 15
93047 Regensburg